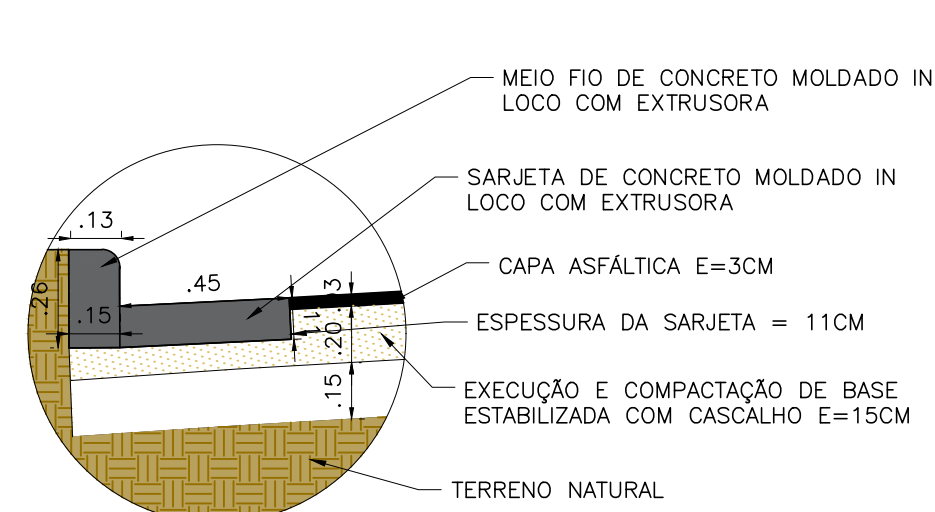
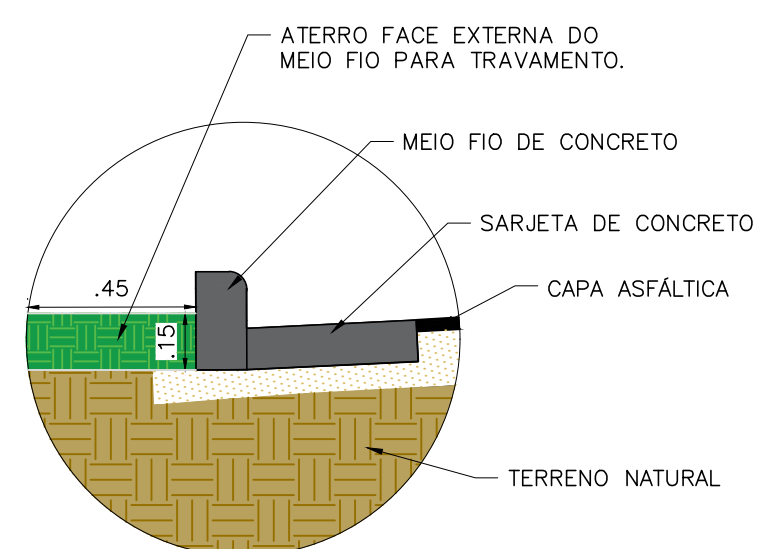


11 CROQUI DE LOCALIZAÇÃO  
SEM ESCALA

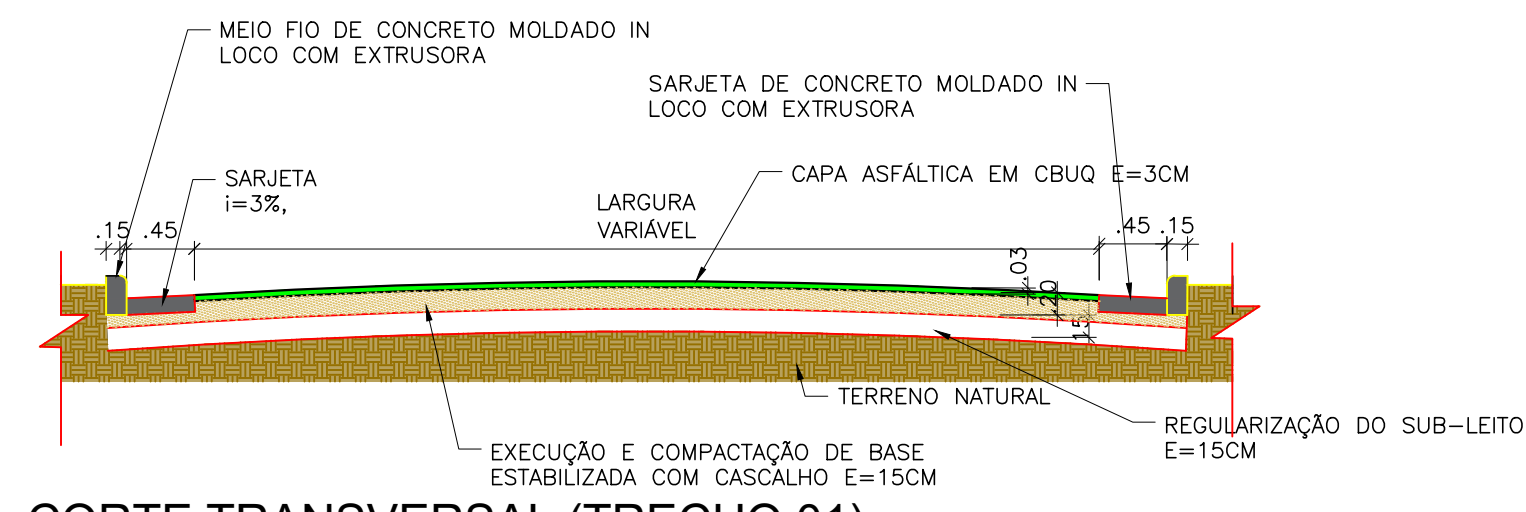
07 PLANTA EXECUTIVA ROT 1  
ESCALA 1:500



08 DETALHE DA SARJETA E DO MEIO FIO  
ESCALA 1:20



09 DETALHE ATERRO LATERAL DO MEIO FIO  
ESCALA 1:20



10 CORTE TRANSVERSAL (TRECHO 01)  
ESCALA 1:50

LEGENDAS:		CORDÃO DE TRAVAMENTO	
	PAVIMENTAÇÃO NOVA		
	MEIO-FIO E SARJETA		PAVIMENTAÇÃO EXISTENTE

CONTRATADA:		CONTRATANTE:	
 CNPJ Nº: 28.103.470/0001-08 AVENIDA MESTRA FRINHA, Nº 728 - 1º ANDAR, CIDADE DE SANTA MARIA MONTES CLAROS/MG - CEP: 39401-074		 CNPJ Nº: 16.885.483/001-88 PRQ: DA MATRIZ, Nº 285 - CENTRO FRANCISCO DUMONT/MG - CEP: 39387-000	
RESPONSÁVEL TÉCNICO:		RESPONSÁVEL LEGAL:	
<div>_____</div> <div>LWAN MATHEUS COSTA SOUZA</div> <div>CREA/CAU: 255.542/D - MG</div>		<div>_____</div> <div>PREFEITO(A) MUNICIPAL DE FRANCISCO DUMONT</div>	
PAVIMENTAÇÃO DOS 2 ANÉIS RODOVIÁRIOS EM FRANCISCO DUMONT-MG			
DESCRIÇÃO: PLANTA DE VIAS, CROQUI DE LOCALIZAÇÃO E DETALHES		ÁREA PAVIMENTADA: ÁREA M²	
ENDEREÇO DA OBRA: AV. ODILON LURDES		TIPO DE EDIFICAÇÃO: PAVIMENTO	
MUNICÍPIO/COMUNIDADE: MUNICÍPIO DE FRANCISCO DUMONT/MG		DATA INICIAL: 05/11/2025	
		DATA DA REV.:	
REFERÊNCIA DO PROJETO: FCD-0107	ESCALA: INDICADAS	Nº REVISÃO: 00	02/06

GEOMÉTRICO

GEOMÉTRICO